

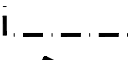













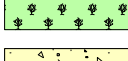







<h2>Insedimenti storici</h2>		
Z403		Confine comunale e supporto mappale Toponimi
A101		Insediamenti storici Art. 22
A102		Insediamenti storici isolati Art. 22
		Unità Edilizia Art. 105
A301		Patrimonio Edilizio Montano
<h2>CATEGORIE DI INTERVENTO</h2>		
A203		Restauro Art. 116
A204		Risanamento conservativo Art. 117
A205		Ristrutturazione edilizia Art. 118
A209		Ristrutturazione edifici prtinenziali Art. 119
A208		Demolizione Art. 120
A210		Nova costruzione Art. 121
Z802		Vincolo per Residenza "Prima abitazione" Art. 26
A211		Ristrutturazione urbanistica Art. 122
<h2>AREE LIBERE</h2>		
A401		Viabilità interna e aree pedonali pubbliche Art. 106.1
A402		Piazze e spazi pubblici Art. 106.2
A403		Piazze e spazi pubblici da riqualificare Art. 106.2
A406		Verde storico privato Art. 106.4
A404		Aree pertinenziali private Art. 106.2
<h2>Spazi di sosta e parcheggi</h2>		
F305		Parcheggi pubblici Art. 57
F306		Parcheggi pubblici di progetto Art. 57
F307		Parcheggio interrato Art. 57
H103		Parcheggi privati Art. 29.2

Quadro unione fogli

Sistema insediativo 4 fogli in scala 1:2.000

Insediamenti storici 21 riquadri in 3 tavole

Servizi collettivi ed impianti		
F803		Impianti tecnologici art. 33
F804		Impianti tecnologici di progetto art. 33
F808		Impianti di radifrequenza art. 33.7
F805		Depuratore art. 61
G109 G110		Rispetto depuratori tipo A G109 (50 m. dal fabbricato) - tipo B G110 (100 m.) art. 61
Z603		Siti Inquinati da Bonificare art. 40
Z604		Siti Inquinati Bonificati art. 40
PIANI ATTUATIVI		
Z501		Piani attuativi a fini generali art. 63
Z504		Piani di Lottizzazione art. 63
Z514		Piano per Insediamenti Produttivi art. 63
Z506		Piani Perequativi art. 41.1
Z509		Progetto Convenzionato art. 63
Z307		Area a parco Naturale art. 21
ZONE PER SERVIZI PRIVATI		
H101		Verde privato art. 29.1
H103		Parcheggi Privati art. 29.2
H106		Viabilità privata art. 52
SISTEMA PISTE ED IMPIANTI		
H102		Aree per attrezzature di servizio al sistema piste ed impianti art. 50
D208		Area sciabile e Sistema piste impianti art. 47
D211		Area sciabile e Sistema piste impianti art. __
F441		Impianti di risalita esistenti
F443		Impianti di risalita di progetto
MOBILITA' INTEGRATA DIMARO / FOLGARIDA BASSA		
Z602 F443		Mobilità integrata art. 55

<div>V100</div> <div>v31 Varianti</div>	
<div><div><div>COMUNE DI DIMARO FOLGARIDA PROVINCIA AUTONOMA DI TRENTO PIANO REGOLATORE GENERALE VARIANTE - 2024</div><div></div></div><div>LEGENDE SISTEMA AMBIENTALE SISTEMA INSEDIATIVO INSEDIAMENTI STORICI</div></div>	
<div>TAVOLA</div> <div>L.1</div>	<div>SCALA</div> <div>1:2.880</div>
<div>GIUGNO 2024 Adozione preliminare</div> <div></div>	
<div>Collaboratori: Valentina Chiarelli, Matteo Stefenelli</div>	
<div>il tecnico incaricato: dott. arch. REMO ZULBERTI</div> <div><div>Ordine degli Architetti Pianificatori, Paesaggisti e Conservatori della Provincia di Trento Dott. Architetto REMO ZULBERTI 692 sez. A ARCHITETTURA</div></div>	
<div>il Commissario ad acta dott. arch. PAOLO BORTOLOTTI</div> <div></div>	